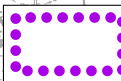









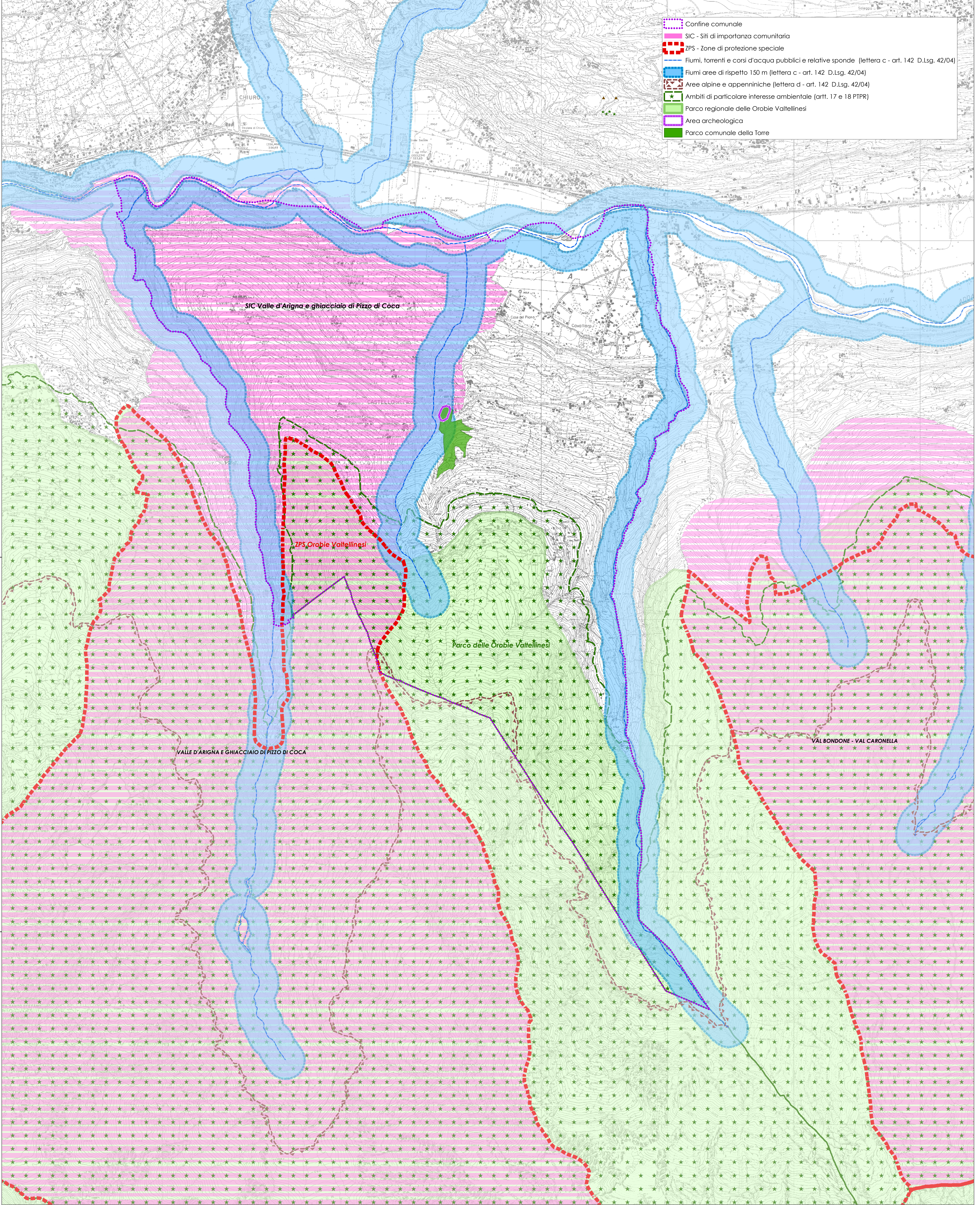



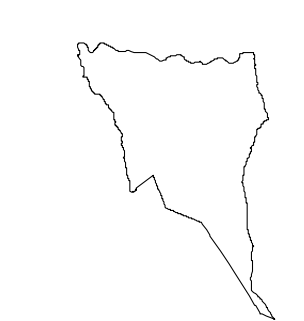
-  Confine comunale
-  SIC - Siti di importanza comunitaria
-  ZPS - Zone di protezione speciale
-  Fiumi, torrenti e corsi d'acqua pubblici e relative sponde (lettera c - art. 142 D.Lsg. 42/04)
-  Fiumi aree di rispetto 150 m (lettera c - art. 142 D.Lsg. 42/04)
-  Aree alpine e appenniniche (lettera d - art. 142 D.Lsg. 42/04)
-  Ambiti di particolare interesse ambientale (artt. 17 e 18 PTPR)
-  Parco regionale delle Orobie Valtellinesi
-  Area archeologica
-  Parco comunale della Torre






**STUDIO MASPES**  
 ARCHITETTURA  
 INGEGNERIA  
 URBANISTICA

Via Alessi, 12 - Sondrio  
 Tel. 0342 515 388  
 Fax 0342 571 037  
 e-mail: info@studiomaspes.it  
 www.studiomaspes.it

SINDACO	ASSESSORE ALL'AMBIENTE E AL TERRITORIO	SEGRETARIO COMUNALE	RESPONSABILE DEL SERVIZIO	 <b>COMUNE DI CASTELLO DELL'ACQUA</b> PROVINCIA DI SONDRIO	PGT
APPROVATO CON DELIBERAZIONE DEL CONSIGLIO COMUNALE N° _____ DEL _____ PUBBLICAZIONE SUL B.U.R.L. N. _____ DEL _____					TAVOLA: <b>3.1.1</b> QUADRO: unico
APPROVATO CON DELIBERAZIONE DEL CONSIGLIO COMUNALE N° _____ DEL _____ PUBBLICAZIONE SUL B.U.R.L. N. _____ DEL _____				ARGOMENTO TAVOLA: INDIVIDUAZIONE VINCOLI SOVRAORDINATI DI CARATTERE STORICO-PAESISTICO-AMBIENTALE	SCALA: 1:10.000 DATA: OTTOBRE 2011
GIAN ANDREA MASPES ARCHITETTO		PIETRO MASPES INGEGNERE			